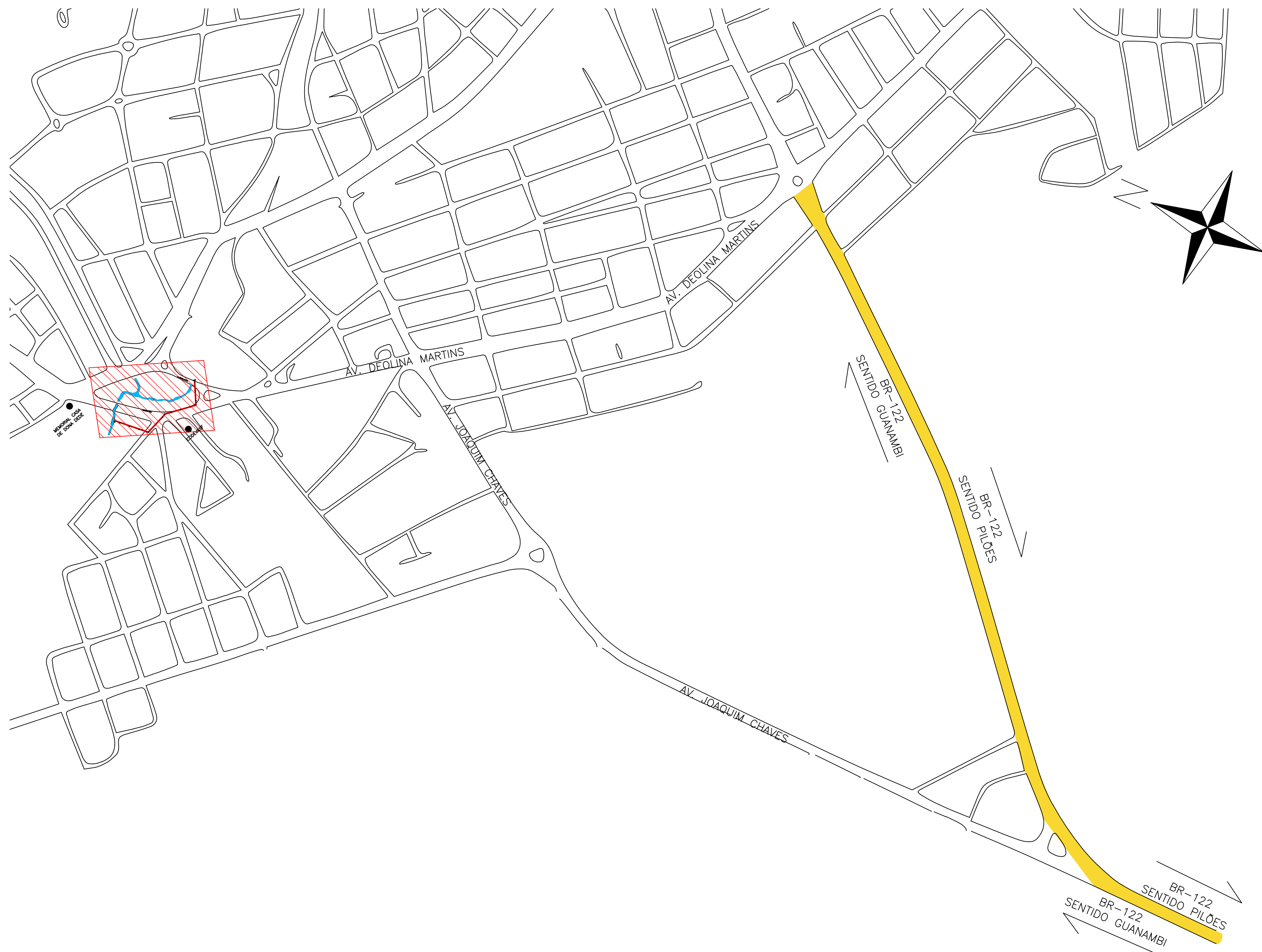
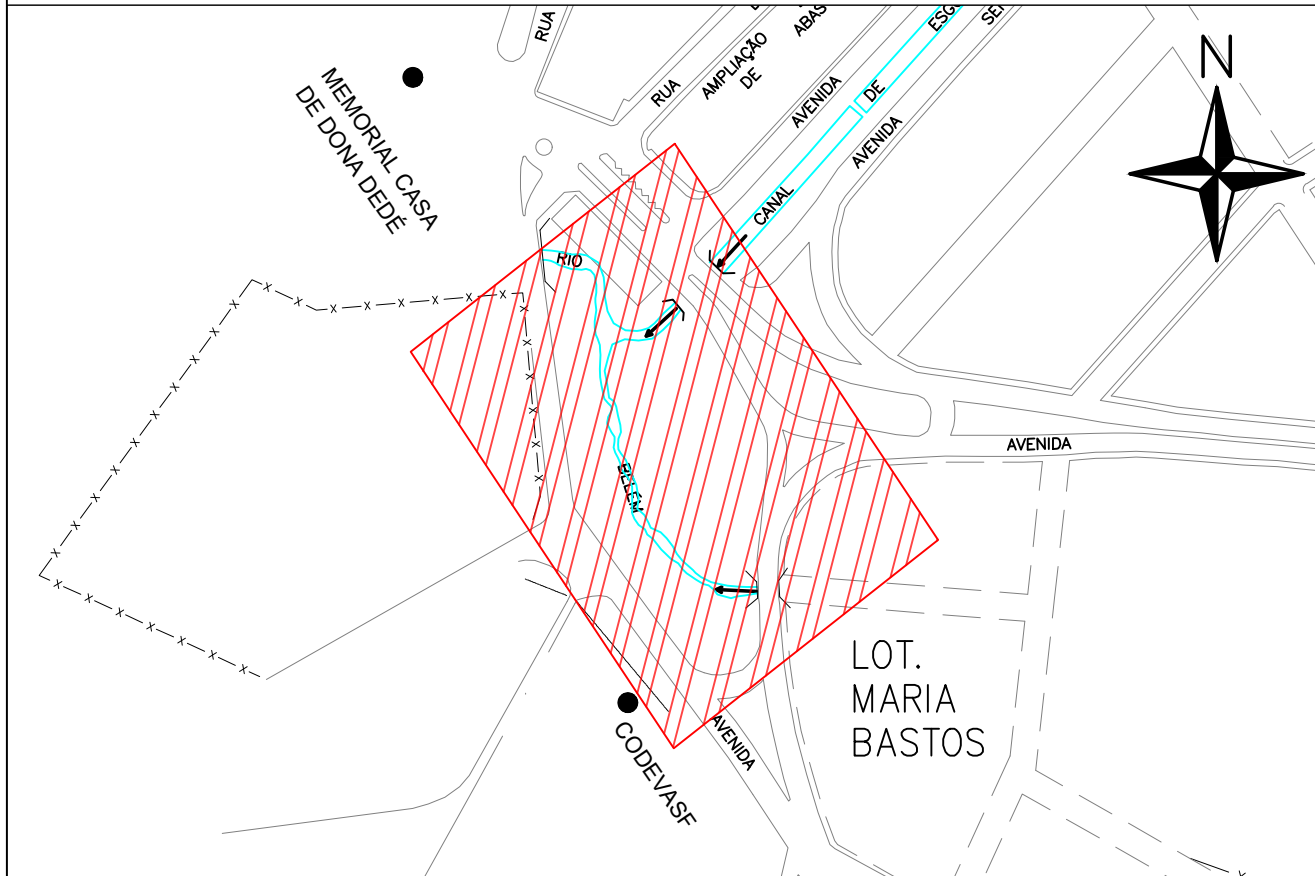


1 DELIMITAÇÕES DE ÁREA
ESCALA 1:300



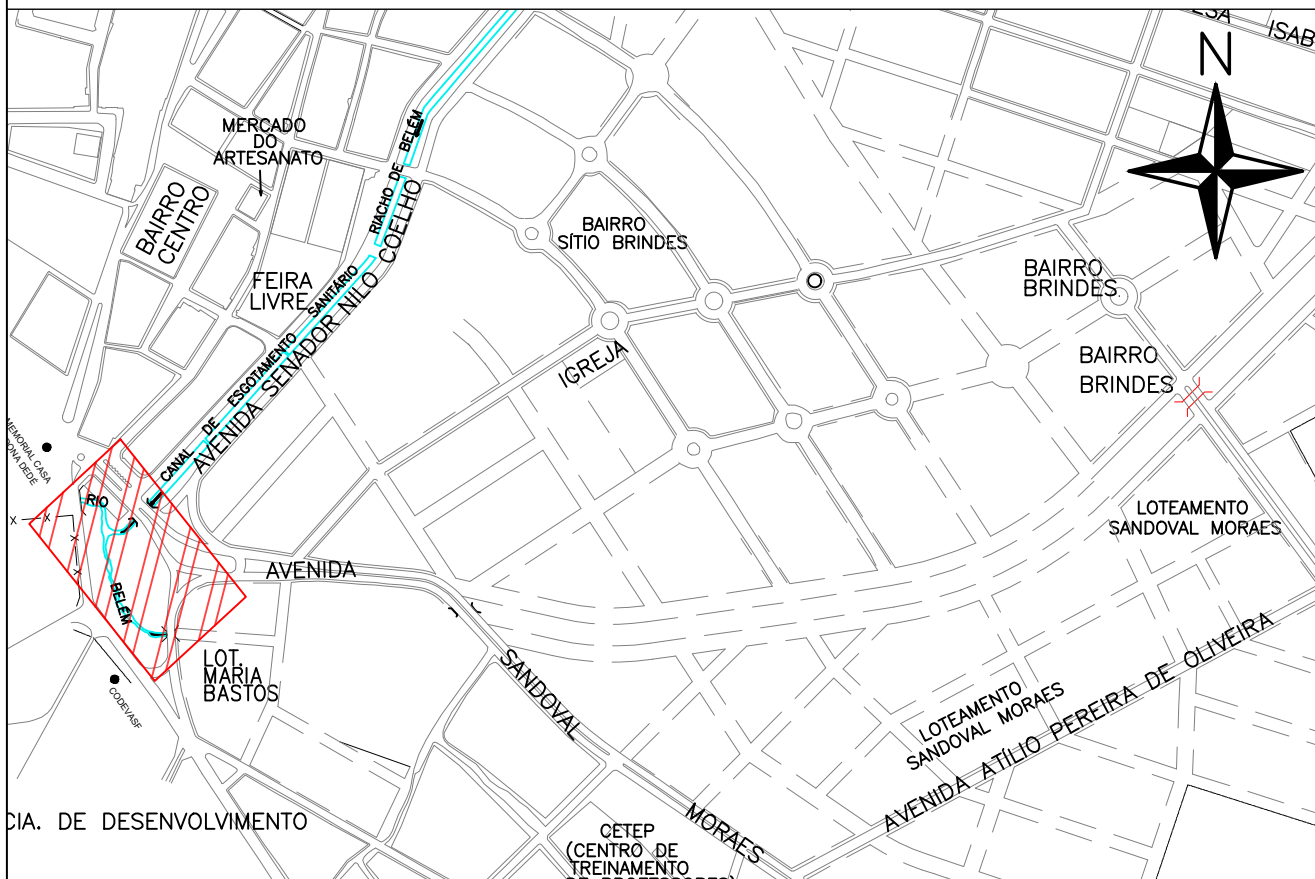
2 PLANTA DE LOCALIZAÇÃO RODOVIAS
ESCALA 1:5000

MAPA DE SITUAÇÃO



ESCALA 1:1000

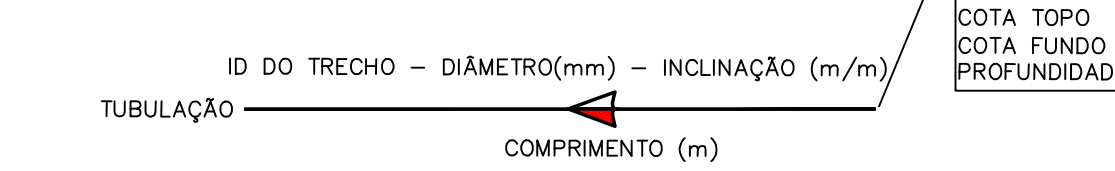
MAPA DE LOCALIZAÇÃO



ESCALA 1:2500

LEGENDA

LEGENDA



SIMBOLOGIA



PROPRIETÁRIO: PREFEITURA MUNICIPAL DE GUANAMBI-BA

RESP. TÉCNICO: FERNANDO G. DE OLIVEIRA
CREA/BA 13235/D



BY-PASS BUEIRO DUPLO TUBULAR

BAHIA:	AV. DEOLINDA MARTINS, 46430-000, S/N, CENTRO, GUANAMBI - BAHIA	DATA:	DEZEMBRO/2025
PROJETO:	BY-PASS: BUEIRO DUPLO TUBULAR DE PEAD	ESCALA:	1:300
RESPONSÁVEL TÉCNICO:	FERNANDO GOMES DE OLIVEIRA CREA/BA 13235/D	PROPRIETÁRIO:	PREFEITURA MUNICIPAL DE GUANAMBI-BAHIA SECRETARIA MUNICIPAL DE INFRAESTRUTURA
DESENHO:	JEAN CARLOS ALMEIDA GUIMARÃES PAELO SILVA	ARQUIVO ELETRÔNICO:	02122025_BUEIRO_PLANTA DRENAGEM_LOCALIZAÇÃO